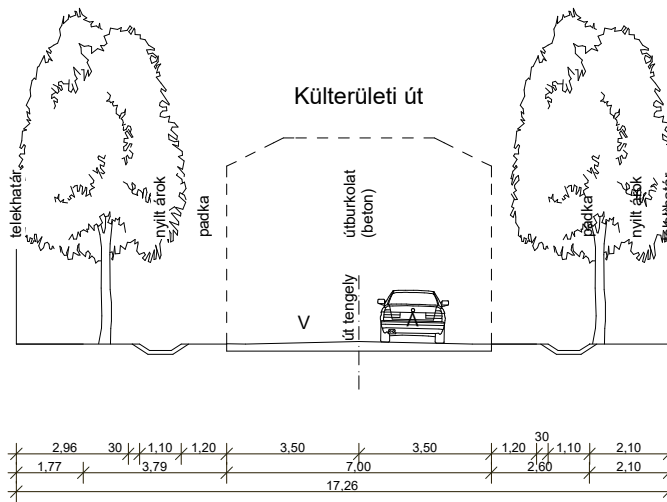
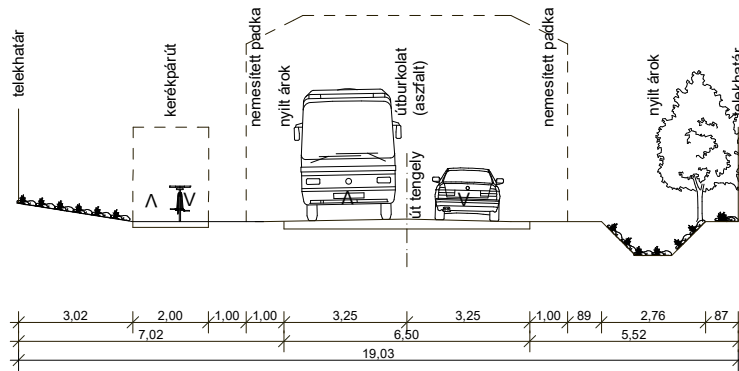
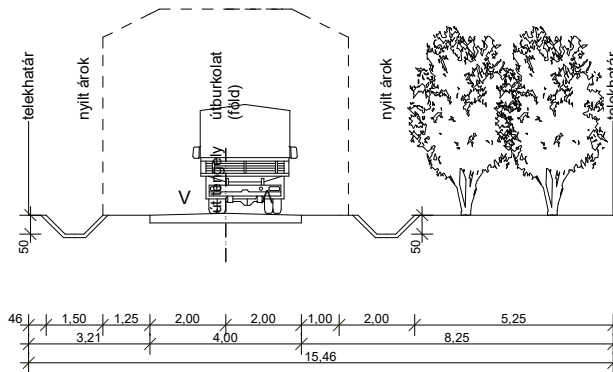


Külterületi összekötő út  
4913. számú összekötő út



Külterületi földút



Az alaptérkép az állami alapadatok felhasználásával készült!

<p>4400 Nyíregyháza, Bocskai u. 18. Tel./fax: 42/421-303 E-mail: nyirsegterv@nyirsegterv-t-online.hu Web: www.nyirsegtervft.hu</p>	MEGBÍZÓ: <b>SAKOLY KÖZSÉG Önkormányzat</b>		A munka megnevezése: <b>Szakoly Településrendezési Terv</b>		
	TERVEZŐK:		TERVEZŐK:		
	<p>Mészáros Akos okl. településtervező TT-14-0258</p> <p>Arnyai András okl. elektronikus mérnök EN-T-1-15-0403</p>	<p>Kulcsár Gábor okl. építőmérnök TK-15-0300</p> <p>Vasasné Bacsó Eszter spolitechnikus mérnök GÓ-T/15-0506</p>	<p>Székrenyes Károly Csaba környezetmérnök</p> <p>Zsila László okl. táj- és kertépítésmérnök TK-09-0583, K/1 09-0583</p>	<p>Béke Gyula villamos tervezőmérnök Th-15-0108</p> <p>Fazekasné Jánócsik Zsuzsa építőmérnök közreműködő tervező</p>	<p>Bíró Károly okl. építőmérnök TV-T-15-402, V-3a/2/15-0402</p> <p>Liskány Tamás okl. építőmérnök közreműködő tervező</p>
	A rajz megnevezése: Minta-keresztiszelvények		Dátum: 2022. november hó	Törzsszám: NYT-TRT-20/3.	Rajzsám: T-MK